

**ОПОВЕЩЕНИЕ**  
о начале общественных обсуждений

Наименование проекта:

**Проект межевания территории для размещения линейного объекта «Распределительный газопровод – 1 этап. Газоснабжение застройки индивидуальными жилыми домами местоположением примерно в 1400 м по направлению на юго-запад от ориентира х. Госпитомник Среднеахтубинского района Волгоградской области».**

Проект и информационные материалы к нему будут размещены на официальном сайте администрации Среднеахтубинского муниципального района в разделе «Публичные слушания (общественные обсуждения)».

Порядок и сроки проведения общественных обсуждений:

Порядок проведения общественных обсуждений определен постановлением администрации Среднеахтубинского муниципального района от 29.06.2022г. № 434, порядком организации и проведения общественных обсуждений и публичных слушаний по проектам документов в сфере градостроительной деятельности на территории сельских поселений Среднеахтубинского муниципального района Волгоградской области, утвержденным решением Среднеахтубинской районной Думы от 28.11.2019 №6/45.

**Общественные обсуждения будут проводиться с 01 июля по 15 июля 2022 года.**

Место и дата открытия экспозиции проекта: х. Закутский, ул. Ленина, 11А, администрация Фрунзенского сельского поселения, информационный стенд, **01 июля 2022 года в 08:00 час.**

Сроки проведения экспозиции проекта: **с 01 июля по 15 июля 2022 года.**

Дни и часы, в которые возможно посещение экспозиции: **с 01 июля по 15 июля 2022 года, понедельник, четверг – с 09:00 до 12:00 час.**

Порядок, срок и форма внесения участниками общественных обсуждений предложений и замечаний, касающихся проекта:

Участниками общественных обсуждений по проекту планировки территории, проекту межевания территории, являются:

- граждане, постоянно проживающие на территории, в отношении которой подготовлены данные проекты;
- правообладатели находящихся в границах этой территории земельных участков и (или) расположенных на них объектов капитального строительства;
- правообладатели помещений, являющихся частью указанных объектов капитального строительства.

В период **с 01 июля по 15 июля 2022 года** участники общественных обсуждений имеют право вносить предложения и замечания, касающиеся проекта:

- путем направления в письменной форме в адрес администрации Среднеахтубинского муниципального района Волгоградской области (р.п. Средняя Ахтуба, ул. Ленина, д.65 (e-mail: ra\_sredn@volganet.ru);

- посредством официального сайта администрации Среднеахтубинского муниципального района Волгоградской области: [www.sredneahtubinskij.volganet.ru](http://www.sredneahtubinskij.volganet.ru);

- посредством записи в журнале учета посетителей экспозиции проекта.

Идентификация участников общественных обсуждений в целях направления предложений и замечаний осуществляется по адресу: х. Закутский, ул. Ленина, 11А, администрация Фрунзенского сельского поселения, понедельник – четверг: с 08:00 до 17:00 час., пятница – с 08:00 до 16:00 час.

Участники общественных обсуждений в целях идентификации представляют следующие сведения о себе (с приложением документов, подтверждающих указанные сведения):

- фамилия, имя, отчество (при наличии), дата рождения, адрес места жительства (регистрации) – для физических лиц;

- наименование, основной государственный регистрационный номер, место нахождения и адрес – для юридических лиц.

Участники общественных обсуждений, являющиеся правообладателями соответствующих земельных участков и (или) расположенных на них объектов капитального строительства и (или) помещений, являющихся частью указанных объектов капитального строительства, также представляют сведения соответственно о таких земельных участках, объектах капитального строительства, помещениях, являющихся частью указанных объектов капитального строительства, из Единого государственного реестра недвижимости и иные документы, устанавливающие или удостоверяющие их права на такие земельные участки, объекты капитального строительства, помещения, являющиеся частью указанных объектов капитального строительства.

*Проект межевания размещены на сайте [sa-star.ru](http://sa-star.ru)*



**Свидетельство о допуске к работам  
АСО «Балтийское Объединение Изыскателей»  
№0591-2017-3459070456-01 от 05.06.2017г.**

**Заказчик: ООО «АхтубаГазПроект»**

**ПРОЕКТ МЕЖЕВАНИЯ ТЕРРИТОРИИ  
ДЛЯ РАЗМЕЩЕНИЯ ЛИНЕЙНОГО ОБЪЕКТА  
«РАСПРЕДЕЛИТЕЛЬНЫЙ ГАЗОПРОВОД – 1 ЭТАП.  
ГАЗОСНАБЖЕНИЕ ЗАСТРОЙКИ ИНДИВИДУАЛЬНЫМИ ЖИЛЫМИ  
ДОМАМИ МЕСТОПОЛОЖЕНИЕМ ПРИМЕРНО В 1400 М ПО  
НАПРАВЛЕНИЮ НА ЮГО-ЗАПАД ОТ ОРИЕНТИРА Х.  
ГОСПИТОМНИК СРЕДНЕАХТУБИН-СКОГО РАЙОНА  
ВОЛГОГРАДСКОЙ ОБЛАСТИ»**

**18/03/2022-ПМТ**

Том 1

Основная часть проекта межевания территории

Волгоград, 2022



**Свидетельство о допуске к работам  
АСО «Балтийское Объединение Изыскателей»  
№0591-2017-3459070456-01 от 05.06.2017г.**

**Заказчик: ООО «АхтубаГазПроект»**

**ПРОЕКТ МЕЖЕВАНИЯ ТЕРРИТОРИИ  
ДЛЯ РАЗМЕЩЕНИЯ ЛИНЕЙНОГО ОБЪЕКТА  
«РАСПРЕДЕЛИТЕЛЬНЫЙ ГАЗОПРОВОД – 1 ЭТАП.  
ГАЗОСНАБЖЕНИЕ ЗАСТРОЙКИ ИНДИВИДУАЛЬНЫМИ ЖИЛЫМИ  
ДОМАМИ МЕСТОПОЛОЖЕНИЕМ ПРИМЕРНО В 1400 М ПО  
НАПРАВЛЕНИЮ НА ЮГО-ЗАПАД ОТ ОРИЕНТИРА Х.  
ГОСПИТОМНИК СРЕДНЕАХТУБИН-СКОГО РАЙОНА  
ВОЛГОГРАДСКОЙ ОБЛАСТИ»**

**18/03/2022-ПМТ**

Том 1

Основная часть проекта межевания территории

**Директор**

**Батраков И.М.**

Волгоград, 2022



## СОДЕРЖАНИЕ

1. Основная часть проекта межевания территории. Графическая часть.....	5
18/03/2022-ПМТ.ОЧ «Чертеж межевания территории» в масштабе 1:500. ....	6
ВВЕДЕНИЕ .....	8
1. Общие положения проекта межевания территории .....	13
2. Перечень образуемых земельных участков.....	14
3. Перечень координат характерных точек образуемых земельных участков .....	17
4. Сведения о границах территории, применительно к которой осуществляется подготовка проекта межевания.....	19
5. Вид разрешенного использования образуемых земельных участков, предназначенных для размещения линейных объектов и объектов капитального строительства, проектируемых в составе линейного объекта, а также существующих земельных участков, занятых линейными объектами и объектами капитального строительства, входящими в состав линейных объектов, в соответствии с проектом планировки территории. ....	21

Изн. № подл.		Подп. и дата		Взам. инв. №			Лист
						18/03/2022-ПМТ	4
Изм.	Кол.уч.	Лист	№док.	Подп.	Дата		


## 1. ОСНОВНАЯ ЧАСТЬ ПРОЕКТА МЕЖЕВАНИЯ ТЕРРИТОРИИ. ГРАФИЧЕСКАЯ ЧАСТЬ.

Графическая часть настоящего проекта межевания территории представлена следующими чертежами:

18/03/2022-ПМТ.ОЧ «Чертеж межевания территории» в масштабе 1:500.

Изм.	Кол.уч.	Лист	№док.	Подп.	Дата	18/03/2022-ПМТ	Лист
							5

Чертеж межевания территории (1:500)



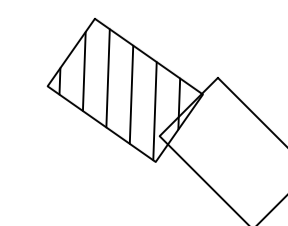
Примечание:

1. План составлен по материалам изысканий, выполненных ООО "Меридиан" в марте 2022г.
2. Система координат - МСК-34 зона 2.
3. Элементы планировочной структуры в границах межевания - отсутствуют.
4. Красные линии, утвержденные в составе проекта планировки территории, или красные линии, устанавливаемые, изменяемые, отменяемые в соответствии с пунктом 2 части 2 статьи 43 Градостроительного кодекса Российской Федерации - отсутствуют.
5. Линии отступа от красных линий в целях определения мест допустимого размещения зданий, строений, сооружений - отсутствуют.
6. Земельные участки, образование которых предусмотрено схемой расположения земельного участка или земельных участков на кадастровом плане территории, срок действия которой не истек - отсутствуют.

УСЛОВНЫЕ ОБОЗНАЧЕНИЯ:

- Граница территории, в отношении которой осуществляется подготовка проекта межевания линейного объекта
- :XXX/чзуп1 - Граница и условный номер образуемой части земельного участка
- :ЗУ1 - Граница и условный номер образуемого земельного участка
- ПС - Граница и условный номер образуемого публичного сервитута
- 17° - Номера характерных точек границ

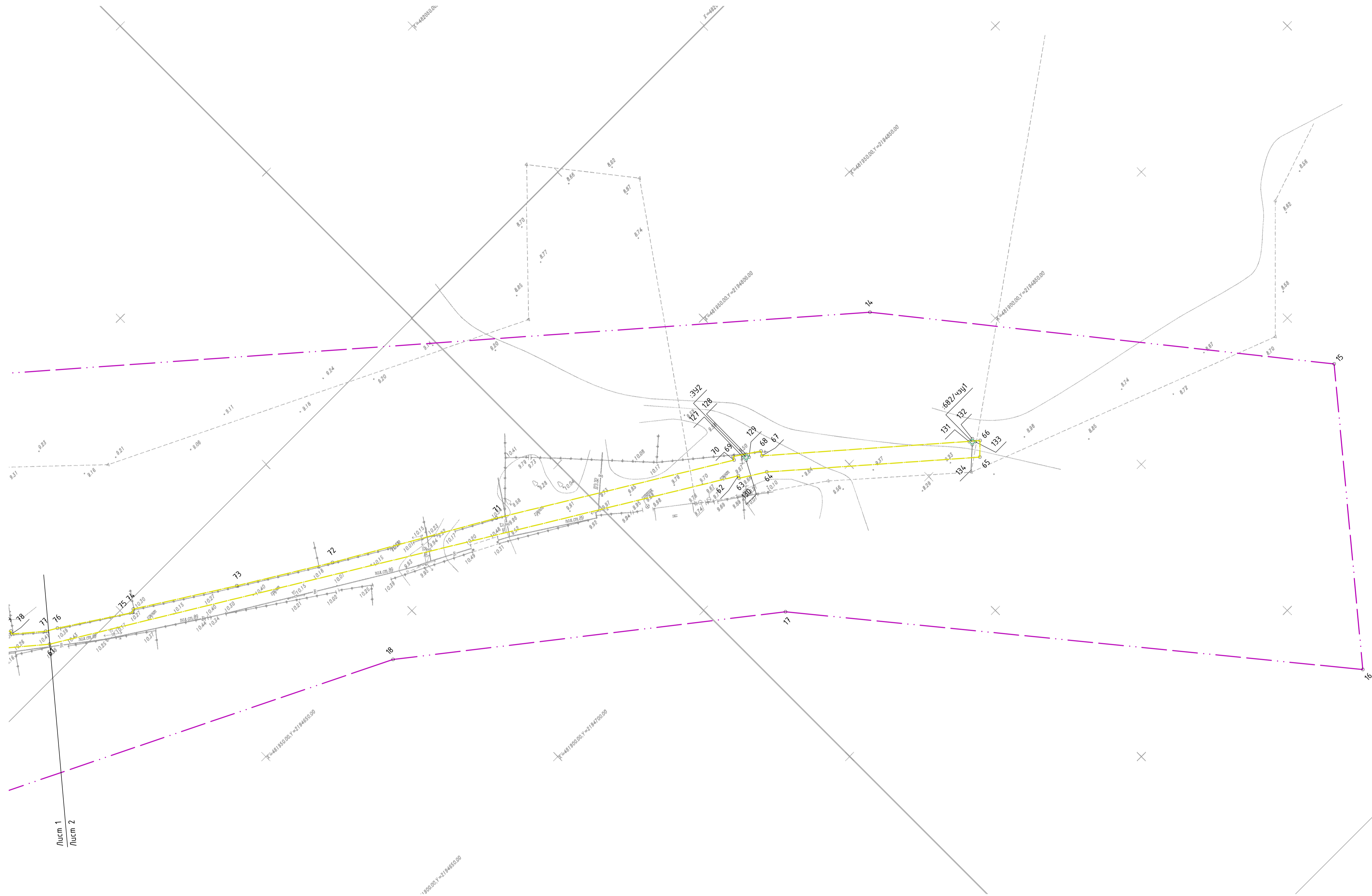

Схема компоновки листов



						18/03/2022-ПМТ.04			
						«Распределительный газопровод - 1 этап. Газоснабжение застройщиков индивидуальными жилищными строениями в границах территории, расположенной по адресу: Волгоградская область, Среднеахтубинский район, с/пос. «Сосновка»			
Изм.	Кол. ч.	Лист	№ док.	Подп.	Дата	Проект межевания территории. Графическая часть	Стандия	Лист	Листов
Разраб.	Батраков				03.2022		П	1	2
Директор	Батраков				03.2022	Чертеж межевания территории М 1500		000 «ТрансСтройИзыскания» 2022 г.	
Н. контр.						Копировал		Формат А1	



Чертеж межевания территории (1:500)



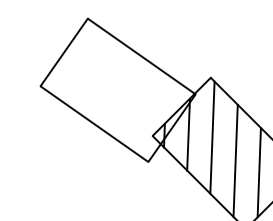
Примечание:

1. План составлен по материалам изысканий, выполненных ООО "Меридиан" в марте 2022г.
2. Система координат - МСК-34 зона 2.
3. Элементы планировочной структуры в границах межевания - отсутствуют.
4. Красные линии, утвержденные в составе проекта планировки территории, или красные линии, устанавливаемые, изменяемые, отменяемые в соответствии с пунктом 2 части 2 статьи 43 Градостроительного кодекса Российской Федерации - отсутствуют.
5. Линии отступа от красных линий в целях определения мест допустимого размещения зданий, строений, сооружений - отсутствуют.
6. Зеленые участки, образование которых предусмотрено схемой расположения земельного участка или земельных участков на кадастровом плане территории, срок действия которой не истек - отсутствуют.

УСЛОВНЫЕ ОБОЗНАЧЕНИЯ:

- Граница территории, в отношении которой осуществляется подготовка проекта межевания линейного объекта
- Граница и условный номер образуемой части земельного участка
- Граница и условный номер образуемого земельного участка
- Граница и условный номер образуемого публичного сервитута
- Номера характерных точек границ

Схема компоновки листов



						18/03/2022-ПМТ.04			
						«Распределительный газопровод - 1 этап. Газоснабжение застройки индивидуальных жилищных домов, расположенных примерно в 1400 м по направлению на юго-запад от ориентира х. Гостеприимный Среднеахтубинского района Волгоградской области»			
Изм.	Кол. чл.	Лист	№ док.	Подп.	Дата	Проект межевания территории. Графическая часть	Стадия	Лист	Листов
Разраб.	Батраков				03.2022		П	2	2
Директор	Батраков				03.2022				
Н. контр.						Чертеж межевания территории М 1:500			
						ООО «ТрансСтройИзяская» 2022 г.			
						Формат А1			

## ВВЕДЕНИЕ

Проект планировки и межевания территории для размещения объекта «Распределительный газопровод – 1 этап. Газоснабжение застройки индивидуальными жилыми домами местоположением примерно в 1400 м по направлению на юго-запад от ориентира х. Госпитомник Среднеахтубинского района Волгоградской области», подготовлен на основании:

- Постановления администрации городского поселения Среднеахтубинского муниципального района Волгоградской области №57 от 08.02.2022г «О подготовке проекта межевания территории для размещения линейного объекта «Распределительный газопровод – 1 этап. Газоснабжение застройки индивидуальными жилыми домами местоположением примерно в 1400 м по направлению на юго-запад от ориентира х. Госпитомник Среднеахтубинского района Волгоградской области».

Проект размещения линейных объектов подготовлен в целях:

- определения местоположения границ земельных участков, предназначенных для размещения линейных объектов, земельных участков, предполагаемых к изъятию для государственных или муниципальных нужд, для размещения таких объектов;
- определения местоположения границ, образуемых и изменяемых земельных участков.

Территория проектирования расположена в границах Фрунзенского сельского поселения Среднеахтубинского муниципального района Волгоградской области.

Площадь территории в границах межевания составляет: **4,9 га.**

Проект межевания разработан для прокладки распределительного газопровода высокого и среднего давления подземным и надземным способом.

Согласно технических условий №467 от 01.12.2016г., выданных ООО "АхтубаГазПроект", продленных 04.02.2020г. ООО "Газпром газораспределение Волгоград", источником газоснабжения является существующий подземный ПЭ газопровод высокого давления  $P_{\text{макс.}}=0,6 \text{ МПа}$  ( $P_{\text{факт.}}=0,4 \text{ МПа}$ )  $\varnothing 160\text{мм}$ , проложенный по ул. Центральная, х. Сахарный, Среднеахтубинский район.

От места врезки газопровод высокого давления прокладывается подземно до ПК0+13,85 и надземно до ГРПШ.

Ив. № подл.	Подп. и дата	Взам. инв. №							Лист
			18/03/2022-ПМТ						8
			Изм.	Кол.уч.	Лист	№док.	Подп.	Дата	

Далее для снижения давления газа с высокого на среднее запроектирована установка газорегуляторного пункта шкафного ГРПШ-03БМ-2У1 с 2-мя регуляторами РДСК - 50 БМ. Максимальная пропускная способность при  $P=0,6$  МПа  $G=750$  м<sup>3</sup>/час, при  $P=0,4$  МПа  $G=450$  м<sup>3</sup>/час. Расход газа проектируемый  $G=290$  м<sup>3</sup>/час.

Газопровод среднего давления от ГРПШ прокладывается на опорах вдоль существующего забора до ПК1+58,5, затем подземно методом горизонтально-направленного бурения (ГНБ) до ПК 4+94,5, далее подземно открытым способом.

Газопровод высокого давления ( $P=0,6$ МПа) запроектирован полиэтиленовыми трубами и соединительными деталями из ПЭ 100 ГАЗ SDR 11 по ГОСТ Р 58121.2 - 2018  $\varnothing 63 \times 5,8$  (подземная прокладка) и стальными электросварными трубами  $\varnothing 57 \times 3,0$  по ГОСТ 10704-91 (надземная прокладка).

Газопровод среднего давления ( $P=0,3$ МПа) запроектирован полиэтиленовыми трубами и соединительными деталями из ПЭ 100 ГАЗ SDR 11 по ГОСТ Р 58121.2 - 2018  $\varnothing 110 \times 10$  (подземная прокладка) и стальными электросварными трубами  $\varnothing 57 \times 3,0$  и  $\varnothing 89 \times 3,0$  по ГОСТ 10704-91 (надземная прокладка).

Изм. № подл.	Подп. и дата	Взам. инв. №							18/03/2022-ПМТ	Лист
			Изм.	Кол.уч.	Лист	№док.	Подп.	Дата		9

## 1.Базовая градостроительная документация:

- Схема территориального планирования Волгоградской области до 2030г, утвержденная Постановлением Администрации Волгоградской области № 337-п от 14 сентября 2009 года (с изменениями на 12.05.2021 года);
- Генеральный план развития территории Фрунзенского сельского поселения Среднеахтубинского муниципального района Волгоградской области применительно к населенным пунктам х.Госпитомник, п.Маслово, х.Бурковский, х.Закутский, п.Третий Решающий и к прилегающей к данным населенным пунктам территории, утвержденный Решением Среднеахтубинской районной Думы Среднеахтубинского муниципального района Волгоградской области от 28.12.2017 г. № 48/315 «Об утверждении Генерального плана развития территории Фрунзенского сельского поселения Среднеахтубинского муниципального района Волгоградской области применительно к населенным пунктам х.Госпитомник, п.Маслово, х.Бурковский, х.Закутский, п.Третий Решающий и к прилегающей к данным населенным пунктам территории»;
- Правила землепользования и застройки Фрунзенского сельского поселения Среднеахтубинского муниципального района Волгоградской области, утвержденные Решением Среднеахтубинской районной Думы Среднеахтубинского муниципального района Волгоградской области от 01.11.2018 г. № 58/378 «Об утверждении Правил землепользования и застройки Фрунзенского сельского поселения Среднеахтубинского муниципального района Волгоградской области».

**1.1 Утвержденная документация по планировке территории на данную и прилегающую территорию, подлежащая учету, отсутствует.**

**1.2 Разработанная документация по планировке территории на данную и прилегающую территорию, подлежащая учету, отсутствует.**

**1.3 Разрабатываемая документация по планировке территории на данную территорию и прилегающую территорию, подлежащая учету, отсутствует.**

**2.Нормативная правовая база и методическая база, используемая при подготовке материалов проекта – федеральные законы и принятые в соответствии с ними иные нормативные правовые акты РФ, Волгоградской области, Среднеахтубинского муниципального района Волгоградской области, содержащие нормы, регулирующие отношения в области градостроительной деятельности, не противоречащие Градостроительному кодексу РФ:**

- Градостроительный Кодекс РФ № 190-ФЗ от 29.12.2004 (ред. от 30.12.2020) (с изм. и доп., вступ. В силу с 10.01.2021г);

Изм. № подл.	Подп. и дата	Взам. инв. №							Лист
									10
			Изм.	Кол.уч.	Лист	№док.	Подп.	Дата	18/03/2022-ПМТ

- Земельный Кодекс РФ № 136-ФЗ от 25.10.2001 (ред. от 30.12.2020) (с изм. и доп., вступ. В силу с 10.01.2021г);

- Положение о составе и содержании проектов планировки территории, предусматривающих размещение одного или нескольких линейных объектов, утвержденное Постановлением Правительства РФ от 12.05.2017 №564 (ред. от 26.08.2020);

- СП 42.13330.2016 «ГРАДОСТРОИТЕЛЬСТВО. ПЛАНИРОВКА И ЗАСТРОЙКА ГОРОДСКИХ И СЕЛЬСКИХ ПОСЕЛЕНИЙ», утвержденный приказом Министерства строительства и жилищно-коммунального хозяйства РФ от 30 декабря 2016 г. № 1034/пр (ред. от 19.12.2019);

- РДС 30-201-98. Система нормативных документов в строительстве. Руководящий документ системы. Инструкция о порядке проектирования и установления красных линий в городах и других поселениях Российской Федерации;

- СанПиН 2.2.1/2.1.1.1200-03 "Санитарно-защитные зоны и санитарная классификация предприятий, сооружений и иных объектов" (с изм. на 25.04.2014г);

Графическая часть проекта выполнена на топогеодезической съемке М 1:500 проведенной ООО «Меридиан» в марте 2020г, регистрационный №829/28-20 от 24.03.2020.

Изм. № подл.	Подп. и дата	Взам. инв. №							Лист
								18/03/2022-ПМТ	11
Изм.	Кол.уч.	Лист	№док.	Подп.	Дата				

*Проект межевания территории соответствует документам территориального планирования, правилам землепользования и застройки, подготовлен в соответствии с требованиями технических регламентов, градостроительных регламентов, нормативов градостроительного проектирования, с учётом границ территорий объектов культурного наследия, границ зон с особыми условиями использования территорий.*

ГИП

Н.Ю. Грянко

25.03.2022

Инв. № подл.	Подп. и дата	Взам. инв. №						18/03/2022-ПМТ	Лист
			Изм.	Кол.уч.	Лист	№док.	Подп.		Дата

## 1. Общие положения проекта межевания территории

Проект межевания территории выполнен, исходя из сложившегося использования земельных участков в границах элементов планировочной структуры на проектируемой территории.

Подготовка проекта межевания территории, в целях размещения линейного объекта «Распределительный газопровод – 1 этап. Газоснабжение застройки индивидуальных жилыми домами местоположением примерно в 1400 м по направлению на юго-запад от ориентира х. Госпитомник Среднеахтубинского района Волгоградской области» осуществляется в соответствии с требованиями, установленными Постановлением Правительства РФ от 12.05.2017 N 564 (ред. от 26.08.2020) "Об утверждении Положения о составе и содержании документации по планировке территории, предусматривающей размещение одного или нескольких линейных объектов" по внешним границам земельных участков, подлежащих образованию, изменению в связи со строительством и (или) реконструкцией этих линейных объектов.

Цель данного проекта межевания:

- определение местоположения границ образуемых и изменяемых земельных участков;
- выявление существующих земельных участков, на которых линейный объект может быть размещен на условиях сервитута, публичного сервитута
- определение границ публичных сервитутов, устанавливаемых с целью размещения линейного объекта – распределительный газопровод.

В соответствии с пунктом 4 статьи 36 Градостроительного кодекса Российской Федерации действие градостроительного регламента не распространяется в границах территории общего пользования, а также на земельные участки, предназначенные для размещения линейных объектов и (или) занятые линейными объектами.

Согласно сведениям ФФГБУ «Федеральная кадастровая палата Федеральной службы государственной регистрации, кадастра и картографии» по Волгоградской области в границах межевания расположены следующие зоны с особыми условиями использования территории, состоящие на кадастровом учете:

- Территория природного парка "Волго-Ахтубинская пойма", расположенного в границах Среднеахтубинского муниципального района Волгоградской области (34:28-6.329);
- Охранная зона объекта: "Межпоселковый газопровод высокого давления к х. Сахарный" (34:28-6.554);
- Охранная зона объекта "ВЛ 10 кВ №15 Л-Красная Слобода-10" (34:28-6.154).

Изн. № подл.	Подп. и дата	Взам. инв. №							Лист	
			18/03/2022-ПМТ							13
			Изм.	Кол.уч.	Лист	№док.	Подп.	Дата		

## 2 Перечень образуемых земельных участков.

Границы зоны планируемого размещения линейного объекта располагаются в границах кадастровых кварталов 34:28:100028, 34:28:130007 и 34:28:130010 на землях Фрунзенского сельского поселения Среднеахтубинского муниципального района Волгоградской области.

Местоположение линейного объекта: Волгоградская область, Среднеахтубинский район, Фрунзенское сельское поселение, примерно в 1400 м по направлению на юго-запад от ориентира х. Госпитомник Среднеахтубинского района Волгоградской области.

Для размещения линейного объекта: «Распределительный газопровод – 1 этап. Газоснабжение застройки индивидуальными жилыми домами местоположением примерно в 1400 м по направлению на юго-запад от ориентира х. Госпитомник Среднеахтубинского района Волгоградской области» области предусматривается:

- образование срочного публичного сервитута с целью проведения строительных работ на период строительства линейного объекта – ПС;
- образование шести частей земельного участка с кадастровым номером 34:28:000000:2957 с целью размещения наземных/надземных частей проектируемого объекта на период эксплуатации данного объекта – :2957/чзу1-:2957/чзуб;
- образование двух земельных участков из земель, государственная собственность на которые не разграничена и земель общего пользования – :ЗУ1 и :ЗУ2, с последующим заключением договора аренды на данный земельный участок на период использования проектируемого линейного объекта или получением Разрешения на использование земель или земельного участка, находящегося в государственной или муниципальной собственности, без предоставления земельных участков и установления сервитута, публичного сервитута;
- образование части земельного участка с кадастровым номером 34:28:130010:682 с целью размещения наземных/надземных частей проектируемого объекта на период эксплуатации данного объекта – :682/чзу1.

Изм.	Кол.уч.	Лист	№док.	Подп.	Дата	Взам. инв. №	Подп. и дата	Инд. № подл.	18/03/2022-ПМТ		Лист
									18/03/2022-ПМТ		14
									18/03/2022-ПМТ		14



Образуемые земельные участки, части земельных участков (сервитуты) и публичные сервитуты						Предполагаемые к резервированию и (или) изъятию для государственных или муниципальных нужд ЗУ					Существующие земельные участки, на которых линейный объект может быть размещен на условиях сервитута, публичного сервитута			
Условный номер	Номера характерных точек	Кадастровые (условные) номера ЗУ, из которых происходит образование	Площадь, кв.м.	Способы образования	сведения об отнесении (неотнесении) к территории общего пользования	Условный номер образуемого ЗУ	Кадастровый (иной) номер существующего ЗУ	адрес (описание местоположения)	объект недвижимого имущества (по сведениям ЕГРН) в границах ЗУ	адрес объекта недвижимого имущества	Кадастровый номер	адрес (описание местоположения)	объект недвижимого имущества (по сведениям ЕГРН) в границах ЗУ	адрес объекта недвижимого имущества
1	2	3	4	5	6	7	8	9	10	11	12	13	14	15
ПС	25-79	-	2111	Установление публичного сервитута	-	-	-	-	-	-	34:28:000000:2957	обл. Волгоградская, р-н Среднеахтубинский, Среднеахтубинское лесничество, Сахарное участковое лесничество, квартал 1-6, часть квартала 7, выделы 1-25, квартала 8-148, Среднеахтубинское участковое лесничество квартала, 95, 96, 97, 98, 99	34:28:000000:3740	Волгоградская обл., р-н Среднеахтубинский, г Краснослободск ул Радужная, д 4
													34:28:100028:3289	обл. Волгоградская, р-н Среднеахтубинский, 1 км по направлению на северо-восток от ориентира г. Краснослободск
													34:28:120015:1490	обл. Волгоградская, р-н Среднеахтубинский, 1.7 км по направлению на северо-восток от ориентира х. Ямы
													34:28:000000:3638	Волгоградская область, р-н Среднеахтубинский, х. Бурковский
													34:28:000000:3678	обл. Волгоградская, Среднеахтубинский район, Фрунзенское сельское поселение, х. Сахарный, СНТ "Мечта"
													34:28:000000:3722	Волгоградская область, р-н Среднеахтубинский, примерно в 1100м по направлению на северо-восток от ориентира п. Песчанка
													34:28:100028:3842	обл. Волгоградская, р-н Среднеахтубинский, г. Краснослободск, п. Вторая Пятилетка
													34:28:000000:4716	Волгоградская область, Среднеахтубинский район
											34:28:000000:3848	Волгоградская область, р-н Среднеахтубинский, в 2,5 км от п. Великий Октябрь по направлению на северо-восток		
											34:28:130007:38	обл. Волгоградская, р-н Среднеахтубинский, СНТ "Дружба", ул. Черемушки, 33	-	-
											34:28:130010:680	Волгоградская область, р-н Среднеахтубинский, х Госпитомник	-	-
											34:28:130010:682	Волгоградская область, р-н Среднеахтубинский, х Госпитомник	-	-

Инв. № подл.	Подпись и дата	Взам. инв. №	Инв. № дубл.	Подп. и дата

Изм.	Кол.уч	Лист	№ док.	Подп.	Дата	18/03/2022-ПМТ.04	Лист
							14

1	2	3	4	5	6	7	8	9	10	11	12	13	14	15	
:2957/чзу1	80-83	-	1	Образование части земельного участка	-	-	-	-	-	-	34:28:000000:2957	обл. Волгоградская, р-н Среднеахтубинский, Среднеахтубинское лесничество, Сахарное участковое лесничество, квартал 1-6, часть квартала 7, выделы 1-25, квартала 8-148, Среднеахтубинское участковое лесничество квартала, 95, 96, 97, 98, 99	34:28:000000:3740	Волгоградская обл., р-н Среднеахтубинский, г Краснослободск ул Радужная, д 4	
														34:28:100028:3289	обл. Волгоградская, р-н Среднеахтубинский, 1 км по направлению на северо-восток от ориентира г. Краснослободск
:2957/чзу2	84-87	-	1	Образование части земельного участка	-	-	-	-	-	-				34:28:120015:1490	обл. Волгоградская, р-н Среднеахтубинский, 1.7 км по направлению на северо-восток от ориентира х. Ямы
:2957/чзу3	88-91	-	1	Образование части земельного участка	-	-	-	-	-	-				34:28:000000:3638	Волгоградская область, р-н Среднеахтубинский, х. Бурковский
														34:28:000000:3678	обл. Волгоградская, Среднеахтубинский район, Фрунзенское сельское поселение, х. Сахарный, СНТ "Мечта"
:2957/чзу4	92-100	-	47	Образование части земельного участка	-	-	-	-	-	-				34:28:000000:3722	Волгоградская область, р-н Среднеахтубинский, примерно в 1100м по направлению на северо-восток от ориентира п. Песчанка
														34:28:100028:3842	обл. Волгоградская, р-н Среднеахтубинский, г. Краснослободск, п. Вторая Пятилетка
:2957/чзу5	104, 109-122, 105	-	46	Образование части земельного участка	-	-	-	-	-	-		34:28:000000:4716	Волгоградская область, Среднеахтубинский район		
:2957/чзу6	123-126	-	1	Образование части земельного участка	-	-	-	-	-	-		34:28:000000:3848	Волгоградская область, р-н Среднеахтубинский, в 2,5 км от п. Великий Октябрь по направлению на северо-восток		
:685/чзу1	131-134	-	1	Образование части земельного участка	-	-	-	-	-	-	34:28:130010:682	Волгоградская область, р-н Среднеахтубинский, х Госпитомник	-	-	

Инв. № подл.	Подпись и дата	Взам. инв. №	Инв. № дубл.	Подп. и дата

Изм.	Кол.уч	Лист	№ док.	Подп.	Дата

18/03/2022-ПМТ.04

Лист

15

Копировал

Формат А3

### 3. Перечень координат характерных точек образуемых земельных участков

Координаты характерных точек границ образуемых земельных участков (частей земельных участков), а также образуемых сервитутов представлены в системе координат, используемой для ведения ЕГРН - МСК-34 зона 2.

Перечень координат характерных точек образуемых земельных участков (частей земельных участков):

Условное обозначение		:3У1	Условное обозначение		:3У2
Площадь, кв.м.		36	Площадь, кв.м.		1
№ точки	Х	У	№ точки	Х	У
96	482103,14	2194407,91	127	481919,31	2194783
101	482099,32	2194413,81	128	481919,31	2194784
102	482097,92	2194415,72	129	481918,31	2194784
103	482083,84	2194431,31	130	481918,31	2194783
104	482078,87	2194441,96	127	481919,31	2194783
105	482079,07	2194440,05			
106	482083,17	2194430,65			
107	482097,24	2194415,06			
108	482098,61	2194413,22			
97	482101,72	2194408,38			
96	482103,14	2194407,91			

Условное обозначение		:2957/чзУ1	Условное обозначение		:2957/чзУ2	Условное обозначение		:2957/чзУ3
Площадь, кв.м.		1	Площадь, кв.м.		1	Площадь, кв.м.		1
№ точки	Х	У	№ точки	Х	У	№ точки	Х	У
80	482126,25	2194365,49	84	482126,32	2194368,38	88	482130,71	2194373,65
81	482126,25	2194366,49	85	482126,77	2194369,27	89	482130,71	2194374,65
82	482125,25	2194366,49	86	482125,88	2194369,73	90	482129,71	2194374,65
83	482125,25	2194365,49	87	482125,43	2194368,84	91	482129,71	2194373,65
80	482126,25	2194365,49	84	482126,32	2194368,38	88	482130,71	2194373,65

Изм. № подл.	Подп. и дата	Взам. инв. №

Изм.	Кол.уч.	Лист	№док.	Подп.	Дата

18/03/2022-ПМТ

Лист

17

Условное обозначение			Условное обозначение			Условное обозначение		
:2957/чзү4			:2957/чзү5			:2957/чзү6		
Площадь, кв.м.			Площадь, кв.м.			Площадь, кв.м.		
47			46			1		
№ точки	X	Y	№ точки	X	Y	№ точки	X	Y
92	482127,9	2194379,24	104	482078,87	2194441,96	123	482050,83	2194509,27
93	482124,01	2194383,81	109	482074,3	2194452,17	124	482050,83	2194510,27
94	482122,34	2194382,39	110	482068,35	2194465,93	125	482049,83	2194510,27
95	482110,92	2194396,3	111	482062,39	2194478,65	126	482049,83	2194509,27
96	482103,14	2194407,91	112	482060,42	2194483,23	123	482050,83	2194509,27
97	482101,72	2194408,38	113	482058,21	2194487,6			
98	482110,2	2194395,71	114	482057,64	2194489,43			
99	482121,72	2194381,87	115	482050,81	2194508,33			
100	482125,61	2194377,3	116	482050,2	2194508,11			
92	482127,9	2194379,24	117	482057,08	2194489,13			
			118	482057,65	2194487,29			
			119	482059,86	2194482,93			
			120	482061,83	2194478,35			
			121	482067,79	2194465,62			
			122	482073,74	2194451,87			
			105	482079,07	2194440,05			
			104	482078,87	2194441,96			

Условное обозначение		
:682/чзү1		
Площадь, кв.м.		
1		
№ точки	X	Y
131	481883,24	2194824,33
132	481883,24	2194825,33
133	481882,24	2194825,33
134	481882,24	2194824,33
131	481883,24	2194824,33

Координаты и площади земельных участков, отводимых под размещение наземных и/или надземных частей проектируемого линейного объекта, приведенные в данном проекте межевания являются проектными и подлежат уточнению при их образовании в соответствии с фактическим расположением частей линейного объекта для размещения которых они предназначены.

Взам. инв. №	
Подп. и дата	
Инв. № подл.	

Изм.	Кол.уч.	Лист	№ док.	Подп.	Дата	18/03/2022-ПМТ	Лист 18

## Перечень координат образуемого публичного сервитута:

Условное обозначение			ПС		
Площадь, кв.м.			2111		
№ точки	X	Y	№ точки	X	Y
25	482026,96	2194613,47	53	482050,13	2194512,53
26	482054,66	2194580,46	54	482052,31	2194524,77
27	482077,95	2194546,42	55	482070,11	2194538,95
28	482078,38	2194546,70	56	482074,87	2194542,26
29	482080,54	2194540,43	57	482073,88	2194543,79
30	482077,30	2194538,46	58	482074,61	2194544,26
31	482077,02	2194538,89	59	482051,01	2194578,77
32	482056,11	2194523,39	60	482021,93	2194613,36
33	482054,09	2194512,05	61	482006,13	2194632,14
34	482054,79	2194511,96	62	481916,99	2194778,92
35	482054,06	2194505,52	63	481916,45	2194778,60
36	482053,37	2194505,59	64	481912,77	2194784,44
37	482060,23	2194487,38	65	481878,82	2194823,49
38	482084,68	2194432,77	66	481881,60	2194826,36
39	482099,57	2194416,52	67	481916,38	2194786,36
40	482112,16	2194397,64	68	481917,37	2194787,03
41	482118,58	2194389,68	69	481921,17	2194781,34
42	482126,66	2194395,94	70	481920,40	2194780,90
43	482139,20	2194378,47	71	481951,19	2194730,23
44	482129,46	2194371,41	72	481971,66	2194694,55
45	482126,32	2194364,82	73	481984,07	2194674,21
46	482122,71	2194366,53	74	481997,80	2194652,49
47	482126,95	2194375,42	75	481997,34	2194651,75
48	482110,25	2194395,97	76	482007,52	2194636,23
49	482097,63	2194414,87	77	482009,00	2194633,68
50	482082,98	2194430,89	78	482014,40	2194627,34
51	482057,54	2194487,40	79	482014,99	2194627,77
52	482048,22	2194512,77	25	482026,96	2194613,47

#### 4. Сведения о границах территории, применительно к которой осуществляется подготовка проекта межевания.

Границы территории, применительно к которой осуществляется подготовка проекта межевания, в целях размещения линейного объекта располагаются в границах кадастровых кварталов 34:28:100028, 34:28:130007 и 34:28:130010 на землях Фрунзенского сельского поселения Среднеахтубинского муниципального района Волгоградской области и относятся к землям следующих категорий:

- земли лесного фонда;
- земли сельскохозяйственного назначения;
- земли населенных пунктов.

Изн. № подл.	Подп. и дата	Взам. инв. №					18/03/2022-ПМТ	Лист 19
			Изм.	Кол.уч.	Лист	№ док.		
			Подп.	Дата				

Координаты характерных точек границ территории, применительно к которой осуществляется подготовка проекта межевания представлены в системе координат, используемой для ведения ЕГРН - МСК-34 зона 2.

Координаты характерных точек границ территории, применительно к которой осуществляется подготовка проекта межевания, определены с точностью 0,1 м - в соответствии с требованиями к точности определения координат характерных точек границ, установленных в соответствии с Градостроительным кодексом Российской Федерации для территориальных зон.

Перечень координат характерных точек границ территории, применительно к которой осуществляется подготовка проекта межевания:

Площадь: 49272 кв.м.					
№ точки	X	Y	№ точки	X	Y
1	482126,67	2194333,07	14	481922,46	2194829,46
2	482174,21	2194379,98	15	481834,07	2194900,12
3	482149,00	2194428,46	16	481776,86	2194852,73
4	482125,38	2194448,16	17	481885,64	2194763,73
5	482122,50	2194457,23	18	481944,69	2194688,35
6	482111,39	2194456,26	19	481999,09	2194577,80
7	482108,99	2194464,60	20	482012,81	2194551,00
8	482098,47	2194463,54	21	482039,86	2194506,17
9	482095,97	2194471,43	22	482076,00	2194386,16
10	482088,96	2194544,92	23	482068,26	2194367,71
11	482108,59	2194560,67	24	482125,95	2194333,29
12	482093,26	2194604,94	1	482126,67	2194333,07
13	482093,03	2194632,90			

Изн. № подл.	Подп. и дата	Взам. инв. №							Лист
									20
			Изм.	Кол.уч.	Лист	№док.	Подп.	Дата	

18/03/2022-ПМТ

**5. Вид разрешенного использования образуемых земельных участков, предназначенных для размещения линейных объектов и объектов капитального строительства, проектируемых в составе линейного объекта, а также существующих земельных участков, занятых линейными объектами и объектами капитального строительства, входящими в состав линейных объектов, в соответствии с проектом планировки территории.**

Согласно п. 8 ст.90 ЗК РФ земельные участки, предоставленные под строительство, реконструкцию, капитальный ремонт объектов трубопроводного транспорта, из состава земель других категорий не подлежат переводу в категорию земель транспорта и предоставляются на период осуществления строительства, реконструкции, капитального ремонта таких объектов. На земельные участки, где размещены подземные объекты трубопроводного транспорта, относящиеся к линейным объектам, оформление прав собственников объектов трубопроводного транспорта в порядке, установленном настоящим Кодексом, не требуется. У собственников земельных участков возникают ограничения прав в связи с установлением охранных зон таких объектов.

Для земельных участков :ЗУ1 и ЗУ2 возможны следующие варианты:

- **Вариант 1.** Образование двух земельных участков - :ЗУ1 и :ЗУ2 из земель, государственная собственность на которые не разграничена. Для данных участков устанавливается вид разрешенного использования – «Предоставление коммунальных услуг» (код 3.1.1). Категория земель: :ЗУ1 - земли сельскохозяйственного назначения, :ЗУ2 – земли населенных пунктов.
- **Вариант 2.** Получение Разрешения на использование земель или земельного участка, находящихся в муниципальной собственности Среднеахтубинского муниципального района, и земель или земельного участка, государственная собственность на которые не разграничена, расположенных на территории городских и сельских поселений, входящих в состав Среднеахтубинского муниципального района по границам :ЗУ1 и :ЗУ2. При данном варианте процедура образования земельных участков не требуется.

Виды разрешенного использования существующих земельных участков, в границах которых предполагается размещение наземных и/или надземных частей проектируемого газопровода путем установления сервитута не подлежат изменению и представлены в таблице 2.

Изм. № подл.	Подп. и дата	Взам. инв. №							Лист	
										21
			Изм.	Кол.уч.	Лист	№док.	Подп.	Дата		

Таблица 2. Виды разрешенного использования существующих земельных участков

№ пп	Кадастровый номер существующего земельного участка	Категория земель	Вид разрешенного использования	Условные номера образуемых частей
1	34:28:000000:2957	Земли лесного фонда	Защитные леса	:2957/чзу1- :2957/чзу6
2	34:28:130010:682	Земли населенных пунктов	Для индивидуального жилищного строительства. Размещение жилого дома (отдельно стоящего здания количеством надземных этажей не более чем три, высотой не более двадцати метров, которое состоит из комнат и помещений вспомогательного использования, предназначенных для удовлетворения гражданами бытовых и иных нужд, связанных с их проживанием в таком здании, не предназначенного для раздела на самостоятельные объекты недвижимости); выращивание сельскохозяйственной культуры; размещение индивидуальных гаражей и хозяйственных построек), для индивидуальной жилой застройки	:682/чзу1

Изм. № подл.	Подп. и дата	Взам. инв. №

Изм.	Кол.уч.	Лист	№док.	Подп.	Дата


18/03/2022-ПМТ

Лист

22



Чертеж межевания территории (1:500)

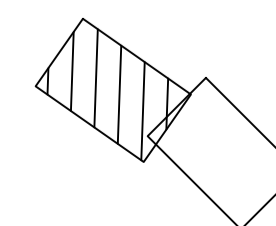


- Примечание:
1. План составлен по материалам изысканий, выполненных ООО "Меридиан" в марте 2022г.
  2. Система координат - МСК-34 зона 2.
  3. Элементы планировочной структуры в границах межевания - отсутствуют.
  4. Красные линии, утвержденные в составе проекта планировки территории, или красные линии, устанавливаемые, изменяемые, отменяемые в соответствии с пунктом 2 части 2 статьи 43 Градостроительного кодекса Российской Федерации - отсутствуют.
  5. Линии отступа от красных линий в целях определения мест допустимого размещения зданий, строений, сооружений - отсутствуют.
  6. Земельные участки, образование которых предусмотрено схемой расположения земельного участка или земельных участков на кадастровом плане территории, срок действия которой не истек - отсутствуют.

УСЛОВНЫЕ ОБОЗНАЧЕНИЯ:

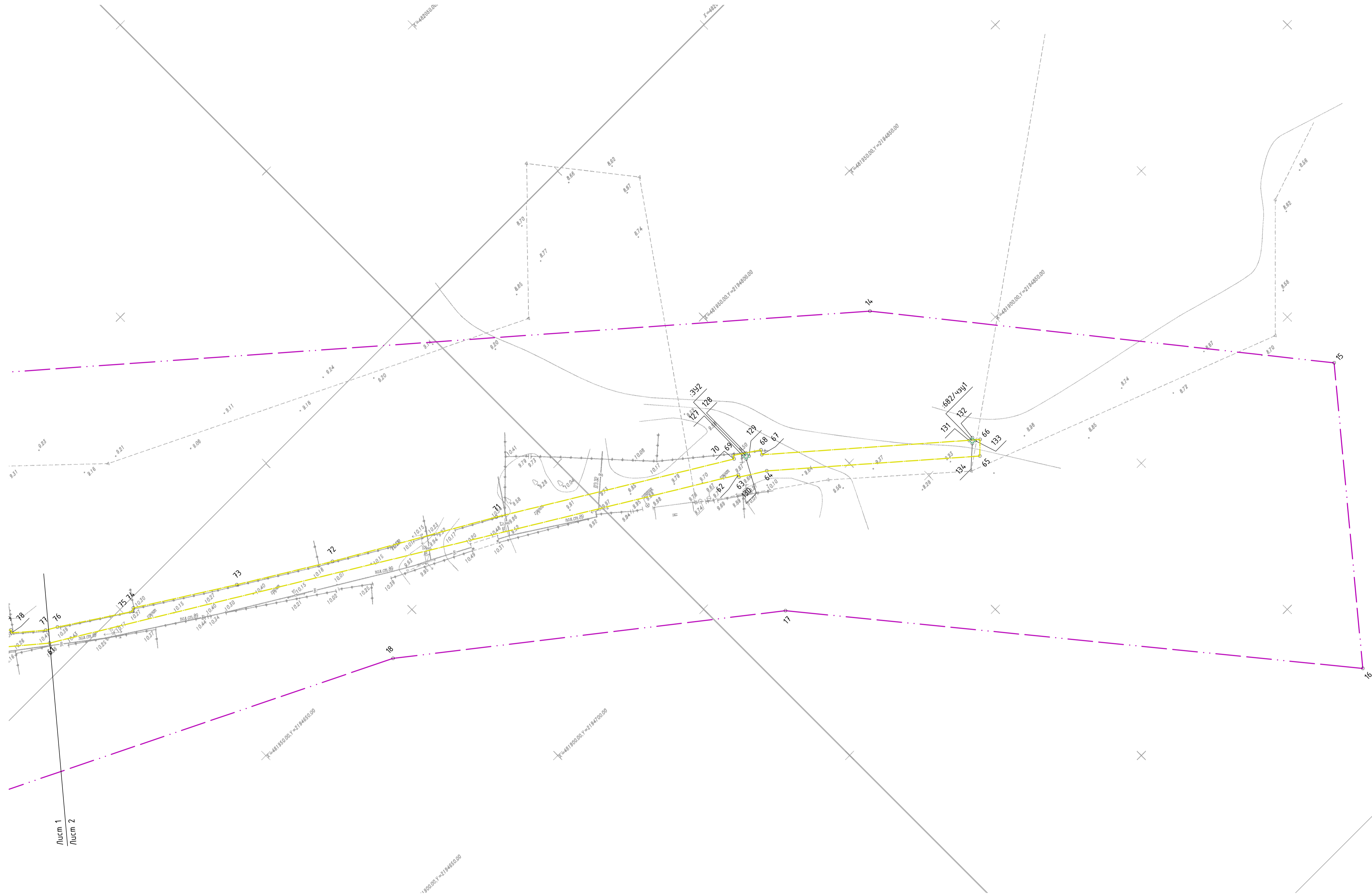

- Граница территории, в отношении которой осуществляется подготовка проекта межевания линейного объекта
- :XXX/чзп1 - Граница и условный номер образуемой части земельного участка
- :ЗУ1 - Граница и условный номер образуемого земельного участка
- ПС - Граница и условный номер образуемого публичного сервитута
- 17° - Номера характерных точек границ

Схема компоновки листов



						18/03/2022-ПМТ.04			
						«Распределительный газопровод - 1 этап. Газоснабжение застройщиков индивидуальными жилищными местами расположенными примерно в 1400 м по направлению на юго-запад от ориентира х. Гостеприимный Среднеахтубинского района Волгоградской области»			
Изм.	Кол. ч.	Лист	№ док.	Подп.	Дата	Проект межевания территории. Графическая часть	Стандия	Лист	Листов
Разраб.	Батраков				03.2022		П	1	2
Директор	Батраков				03.2022				
						Чертеж межевания территории М 1500			
						Н. контр.			
						000		«ТрансСтройИзыскания» 2022 г.	
						Копировал		Формат А1	

Чертеж межевания территории (1:500)



Примечание:

1. План составлен по материалам изысканий, выполненным ООО "Меридиан" в марте 2022г.
2. Система координат - МСК-34 зона 2.
3. Элементы планировочной структуры в границах межевания - отсутствуют.
4. Красные линии, утвержденные в составе проекта планировки территории, или красные линии, устанавливаемые, изменяемые, отменяемые в соответствии с пунктом 2 части 2 статьи 43 Градостроительного кодекса Российской Федерации - отсутствуют.
5. Линии отступа от красных линий в целях определения мест допустимого размещения зданий, строений, сооружений - отсутствуют.
6. Зеленые участки, образование которых предусмотрено схемой расположения земельного участка или земельных участков на кадастровом плане территории, срок действия которой не истек - отсутствуют.

УСЛОВНЫЕ ОБОЗНАЧЕНИЯ:


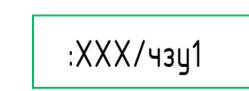
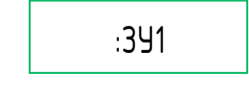


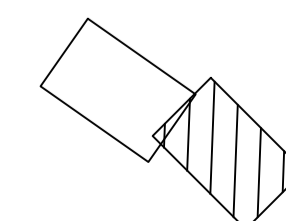
-  - Граница территории, в отношении которой осуществляется подготовка проекта межевания линейного объекта
-  - Граница и условный номер образуемой части земельного участка
-  - Граница и условный номер образуемого земельного участка
-  - Граница и условный номер образуемого публичного сервитута
-  - Номера характерных точек границ

Схема компоновки листов



						<b>18/03/2022-ПМТ.04</b>			
						<small>«Распределительный газопровод - 1 этап. Газоснабжение застройки индивидуальными жилищными домами, расположенными примерно в 1400 м по направлению на юго-запад от ориентира х. Гостеприимный Среднеахтубинского района Волгоградской области»</small>			
Изм.	Кол. ч.	Лист	№ док.	Подп.	Дата	Проект межевания территории. Графическая часть	Стадия	Лист	Листов
Разраб.	Батраков				03.2022		П	2	2
Директор	Батраков				03.2022				
Н. контр.						Чертеж межевания территории М 1:500		ООО «ТрансСтройИзяская» 2022 г.	

Образуемые земельные участки, части земельных участков (сервитуты) и публичные сервитуты						Предполагаемые к резервированию и (или) изъятию для государственных или муниципальных нужд ЗУ					Существующие земельные участки, на которых линейный объект может быть размещен на условиях сервитута, публичного сервитута			
Условный номер	Номера характерных точек	Кадастровые (условные) номера ЗУ, из которых происходит образование	Площадь, кв.м.	Способы образования	сведения об отнесении (неотнесении) к территории общего пользования	Условный номер образуемого ЗУ	Кадастровый (иной) номер существующего ЗУ	адрес (описание местоположения)	объект недвижимого имущества (по сведениям ЕГРН) в границах ЗУ	адрес объекта недвижимого имущества	Кадастровый номер	адрес (описание местоположения)	объект недвижимого имущества (по сведениям ЕГРН) в границах ЗУ	адрес объекта недвижимого имущества
1	2	3	4	5	6	7	8	9	10	11	12	13	14	15
ПС	25-79	-	2111	Установление публичного сервитута	-	-	-	-	-	-	34:28:000000:2957	обл. Волгоградская, р-н Среднеахтубинский, Среднеахтубинское лесничество, Сахарное участковое лесничество, квартал 1-6, часть квартала 7, выделы 1-25, квартала 8-148, Среднеахтубинское участковое лесничество квартала, 95, 96, 97, 98, 99	34:28:000000:3740	Волгоградская обл., р-н Среднеахтубинский, г Краснослободск ул Радужная, д 4
													34:28:100028:3289	обл. Волгоградская, р-н Среднеахтубинский, 1 км по направлению на северо-восток от ориентира г. Краснослободск
													34:28:120015:1490	обл. Волгоградская, р-н Среднеахтубинский, 1.7 км по направлению на северо-восток от ориентира х. Ямы
													34:28:000000:3638	Волгоградская область, р-н Среднеахтубинский, х. Бурковский
													34:28:000000:3678	обл. Волгоградская, Среднеахтубинский район, Фрунзенское сельское поселение, х. Сахарный, СНТ "Мечта"
													34:28:000000:3722	Волгоградская область, р-н Среднеахтубинский, примерно в 1100м по направлению на северо-восток от ориентира п. Песчанка
													34:28:100028:3842	обл. Волгоградская, р-н Среднеахтубинский, г. Краснослободск, п. Вторая Пятилетка
													34:28:000000:4716	Волгоградская область, Среднеахтубинский район
											34:28:000000:3848	Волгоградская область, р-н Среднеахтубинский, в 2,5 км от п. Великий Октябрь по направлению на северо-восток		
											34:28:130010:102	Волгоградская область, р-н Среднеахтубинский, г Краснослободск, снт СНТ Дружба, д 36	34:28:130010:196	Россия, Волгоградская обл., Среднеахтубинский район, СНТ Дружба, ул. Черемушки, дом №36
34:28:130007:38	обл. Волгоградская, р-н Среднеахтубинский, СНТ "Дружба", ул. Черемушки, 33	-	-											
34:28:130010:680	Волгоградская область, р-н Среднеахтубинский, х Госпитомник	-	-											
34:28:130010:682	Волгоградская область, р-н Среднеахтубинский, х Госпитомник	-	-											

Инв. № подл.	Подпись и дата	Взам. инв. №	Инв. № дубл.	Подп. и дата

Изм.	Кол.уч	Лист	№ док.	Подп.	Дата	18/03/2022-ПМТ.04	Лист
							14

1	2	3	4	5	6	7	8	9	10	11	12	13	14	15		
:2957/чзу1	80-83	-	1	Образование части земельного участка	-	-	-	-	-	-	34:28:000000:2957	обл. Волгоградская, р-н Среднеахтубинский, Среднеахтубинское лесничество, Сахарное участковое лесничество, квартал 1-6, часть квартала 7, выделы 1-25, квартала 8-148, Среднеахтубинское участковое лесничество квартала, 95, 96, 97, 98, 99	34:28:000000:3740	Волгоградская обл., р-н Среднеахтубинский, г Краснослободск ул Радужная, д 4		
															34:28:100028:3289	обл. Волгоградская, р-н Среднеахтубинский, 1 км по направлению на северо-восток от ориентира г. Краснослободск
:2957/чзу2	84-87	-	1	Образование части земельного участка	-	-	-	-	-	-					34:28:120015:1490	обл. Волгоградская, р-н Среднеахтубинский, 1.7 км по направлению на северо-восток от ориентира х. Ямы
:2957/чзу3	88-91	-	1	Образование части земельного участка	-	-	-	-	-	-					34:28:000000:3638	Волгоградская область, р-н Среднеахтубинский, х. Бурковский
															34:28:000000:3678	обл. Волгоградская, Среднеахтубинский район, Фрунзенское сельское поселение, х. Сахарный, СНТ "Мечта"
:2957/чзу4	92-100	-	47	Образование части земельного участка	-	-	-	-	-	-					34:28:000000:3722	Волгоградская область, р-н Среднеахтубинский, примерно в 1100м по направлению на северо-восток от ориентира п. Песчанка
															34:28:100028:3842	обл. Волгоградская, р-н Среднеахтубинский, г. Краснослободск, п. Вторая Пятилетка
:2957/чзу5	104, 109-122, 105	-	46	Образование части земельного участка	-	-	-	-	-	-			34:28:000000:4716	Волгоградская область, Среднеахтубинский район		
:2957/чзу6	123-126	-	1	Образование части земельного участка	-	-	-	-	-	-			34:28:000000:3848	Волгоградская область, р-н Среднеахтубинский, в 2,5 км от п. Великий Октябрь по направлению на северо-восток		
:685/чзу1	131-134	-	1	Образование части земельного участка	-	-	-	-	-	-	34:28:130010:682	Волгоградская область, р-н Среднеахтубинский, х Госпитомник	-	-		

Инв. № подл.	Подпись и дата	Взам. инв. №	Инв. № дубл.	Подп. и дата

Изм.	Кол.уч	Лист	№ док.	Подп.	Дата

18/03/2022-ПМТ.04

Лист

15

Копировал

Формат А3